

Zukunftsdialog Ronnenberg 2030- Dokumentation

Am 04. Juni 2015 fand im Gemeinschaftshaus in Ronnenberg die Auftaktveranstaltung im Rahmen des Zukunftsdialogs Ronnenberg 2030 zum Integrierten Stadtentwicklungskonzept (ISEK) Ronnenberg statt. Die Veranstaltung begann um 18 Uhr und endete um kurz vor 21 Uhr.

Ziel der Veranstaltungen war es, neben einer kurzen Einführung zum aktuellen Arbeitsstand des ISEK-Prozesses in der sogenannten „Mitmach-Werkstatt“ weitere Hinweis und Ideen aus der Bevölkerung sowie von themenbezogenen Experten zu erhalten. An vier Themeninseln konnten die über 70 Teilnehmerinnen und Teilnehmer u.a. die bislang erarbeiteten Stärken-Schwächen-Betrachtung prüfen und ergänzen sowie zu Themen wie Wohnqualität, Versorgung, Freizeit und Landschaftsraum sowie Siedlungs- und Gewerbeentwicklung ihre Einschätzungen und Anregungen abgeben.

Die nachfolgenden Seiten stellen die Ergebnisse der regen Beteiligung und Diskussionen an den Themeninseln zusammenfassend dar und verdeutlichen, was die Bürgerinnen und Bürger in Ronnenberg bewegt, was sie gut finden und wo sie Schwächen in ihrer Stadt sehen.

Integriertes Stadtentwicklungskonzept Stadt Ronnenberg

Benthe | Empelde | Ihme-Roloven | Linderte | Ronnenberg | Vörie | Weetzen

Impressionen Auftaktveranstaltung



Zusammenfassende Darstellung der Ergebnisse aus der öffentlichen Auftaktveranstaltung zum Integrierten Stadtentwicklungskonzept Stadt Ronnenberg am 04. Juni 2015

Welches Image hat die Stadt Ronnenberg heute?

- Noch zu wenig geeint
- Empelde ist zweigeteilt: Wohn- und Familienstadt / verdichtete Wohnbereiche
- Ihme-Roloven & Benthe: die tun was für den Ort
- Schlafstadt Empelde und Weetzen (Kommentar: stimmt für Weetzen nicht!)

Welche Charaktere haben die Stadtteile?

Benthe

Benthe: schöne Lage, touristische Attraktion aber verloren gegangen

Empelde

Empelde: Eine beliebige Ansammlung von großen und kleinen Gebäuden, Wohn- und Schlafstadt (Feierabend-Oase)

Ihme-Roloven

Ihme-Roloven: dörflicher Charakter mit der Tendenz zur Schlafstadt, Oase im Grünen

Linderte

Linderte: hübsch, „weit ab vom Schuss“

Ronnenberg

Ronnenberg: Mittelpunkt der Stadt (siehe Kirchengügel), „Dorf“ mit umfangreicher städtischer Infrastruktur (sehr gute Wohnqualität)

Vörie

Vörie: hübsch, aber Ortsdurchfahrt

Weetzen

Weetzen: (fast) alles im Ort, viele Möglichkeiten, sich zu beteiligen (Wer will kann mitmachen)

Was bedeutet eine stabile Bevölkerungsentwicklung mit einer sich verändernden Altersstruktur für die Stadt Ronnenberg (z.B. hinsichtlich Barrierefreiheit oder Wohnen)?

- Erhaltung der bestehenden Infrastruktur, Erweiterung nur punktuell
- Verstärkte Integrationsarbeit
- Ganz sicher für alle: Besserer Umgang miteinander
- Geschäfte erhalten bedeutet gemeinsame Treffpunkte
- Lokale Geschäfte und Anbieter stärken (Zusammenhalt lokale Präsenz)

Was muss für die unterschiedlichen Altersgruppen getan werden?

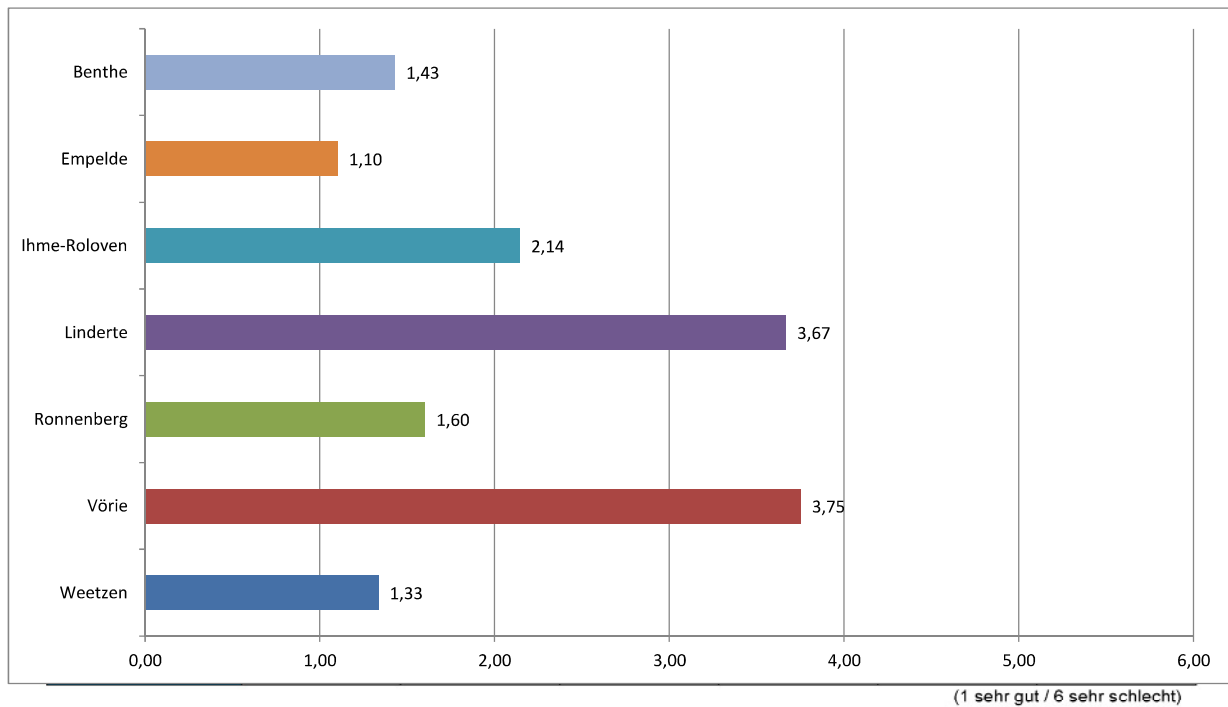
Für alle Altersgruppen:

- Fahrradwege Innerorts verbessern
- Gemeinschaftshaus für Empelde für alle Generationen
- Mehrgenerationenplatz (Sandkasten, etwas weiter weg Sitzbänke, kleiner Springbrunnen, Bücherschrank, Flohmarktmöglichkeiten)

<p>0 bis 6</p> <ul style="list-style-type: none"> • altersgerechte Spielplätze 	<p>7 bis 16</p> <ul style="list-style-type: none"> • Hort- und Freizeitgestaltung für Kinder von 7-14 Jahren zu Verfügung stellen • Freiräume und Location schaffen, wo sie Jugendliche sein dürfen • Förderung von Vereinen des Stadtgebietes der Jugend näher bringen (besonders Musikzüge der Dörfer) • altersgerechte Spielplätze (7-14 Jahre) • Hearing für und mit Jugendlichen abhalten bezügl. Angeboten 	<p>17 bis 25</p> <ul style="list-style-type: none"> • Einen Ort zum Party machen schaffen • Jugendzentrum bzw. Mitarbeiter sollten die Öffnungszeiten verlängern und auch mehr Angebote für Jugendliche vorhalten
<p>26 bis 40</p> <ul style="list-style-type: none"> • Familiärer, offener Treffpunkt (Park, Biergarten oder ähnlich) 	<p>41 bis 65</p> <ul style="list-style-type: none"> • Mehr gegenseitiges Verständnis und Rücksichtnahme 	<p>65+</p> <ul style="list-style-type: none"> • Bessere Bürgersteige (u.a. Weetzen) (Ältere gehen mit Rollatoren auf der Straße (auch wichtig für Kinderwagen)) • (evtl. öffentliche) Bringdienste, wenn Nachbarschaftshilfe nicht funktioniert • Selbstständigkeit fördern • Bessere Versorgung mit Einkaufsmöglichkeiten • Seniorenorganisationen (Vorsitzende, Sprecher, Heimleiter) einladen mit dem Ziel, Seniorenrat, Seniorenkonzept zu erstellen • Begleitung älterer Menschen bei der Einführung und dem Umgang mit neuen Kommunikationstechniken, Internet, Datendienste, Umstellung Telefon auf VoIP

Zusammenfassende Darstellung der Ergebnisse aus der öffentlichen Auftaktveranstaltung zum Integrierten Stadtentwicklungskonzept Stadt Ronnenberg am 04. Juni 2015

Wie bewerten Sie die Erreichbarkeit von sozialen (z.B. Kita, Jugendtreffs oder Beratungsangebote) und sportlichen Angeboten?

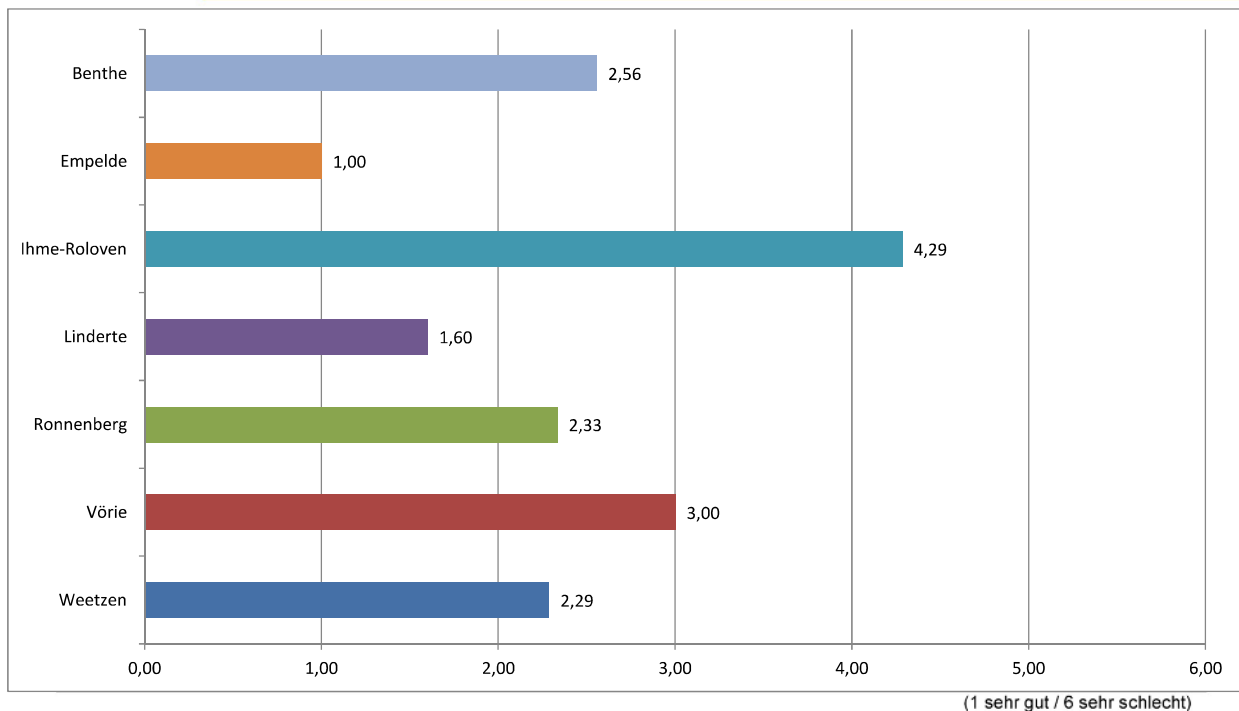


Welche Einrichtungen und Angebote sind nur schwer zu erreichen? (Bitte Stadtteil angeben)
Welche Angebote fehlen in der Stadt Ronnenberg?

- Verleih von E-Bikes für Touren
- Bioläden
- Ab 2016 die nächste katholische Kirche von Empelde aus
- Teil-Auto

Zusammenfassende Darstellung der Ergebnisse aus der öffentlichen Auftaktveranstaltung zum Integrierten Stadtentwicklungskonzept Stadt Ronnenberg am 04. Juni 2015

Wie schätzen Sie die Attraktivität von Ronnenberg als Gewerbestandort ein?



Welche Standortfaktoren sind positiv? Welche Standortfaktoren sind negativ?

positiv	negativ
<ul style="list-style-type: none"> • Unternehmen und Betriebe bieten vielfältiges Dienstleistungs- und Warenangebot an • Für Gewerbe ist die Infrastruktur bei der Kinderbetreuung und Schulen in Ronnenberg gut ausgebaut • Grundsätzlich gute Verkehrsanbindung für transportintensive Betriebe • Gute Erreichbarkeit für Mitarbeiter (dezentraler Verkehr weg von Hannover) 	<ul style="list-style-type: none"> • Keine Förderung bei der Ansiedlung von Gewerbebetrieben • Keine gezielte Akquise von Gewerbeunternehmen • Fachmarktzentrum, Baumarkt und Freibad in Empelde am nördlichen Stadtrand. Schlecht erreichbar aus Sicht Ronnenberg, Weetzen, Ihme-Roloven, Vörie und Linderte. Empelde müsste leichter mit dem Auto zu durchqueren sein. Weniger Verkehrsberuhigung. Sonst ausweichen in andere Städte / Gemeinden. • Empelde bietet nur wenig / keine repräsentativen Bereiche, die für nationale + internationale Kunden präsentabel wären. Ausweg: Hannover • Was muss getan werden: Freundliche Werbeplakate für Betriebe, schöne Hinweisschilder für z.B. Freibad • Empelde + ganz Ronnenberg ist für Dienstleister und Berater (nicht Nahversorger) unattraktiv, Gewerbepartner fehlen • Sichergestellte Kinderbetreuung bis 13 Jahre= Grundlage für erfolgreiche Berufstätigkeit der Eltern (auch in den Ferien!)

Was macht Ronnenberg lebenswert und einzigartig?

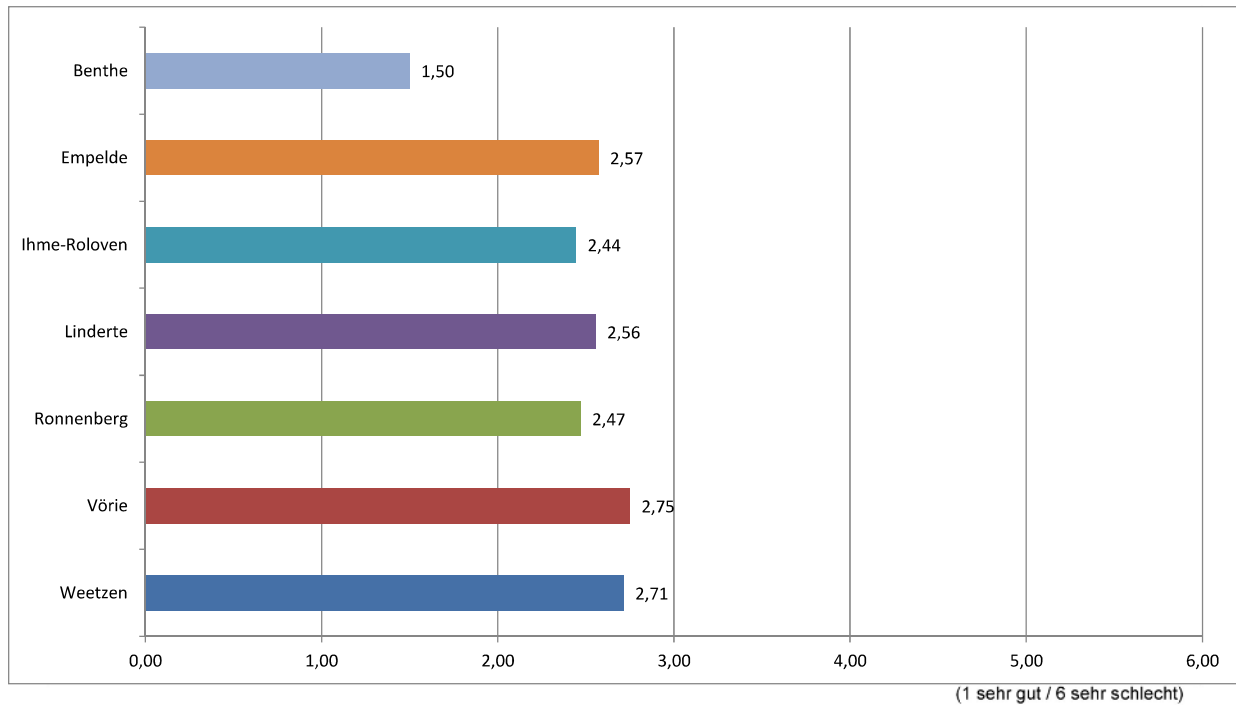
- Gute Lage und Erreichbarkeit
- Nähe zu Hannover
- Menschen sind sehr entspannt
- Eisdiele (in Ronnenberg) unbedingt erhalten
- Familienfreundlich
- Breitgefächertes Beratungsangebot
- Wunderbare Natur rundherum
- Menschen sind hilfsbereit
- Zugezogene werden freundlich und mit Interesse aufgenommen
- Empelde: gute Infrastruktur, Freibad, Benther Berg, Vereinsangebote, Neubaugebiete sind ansprechend

Was muss sich aus Ihrer Sicht verändern, damit sich die Lebensqualität zukünftig verbessert?

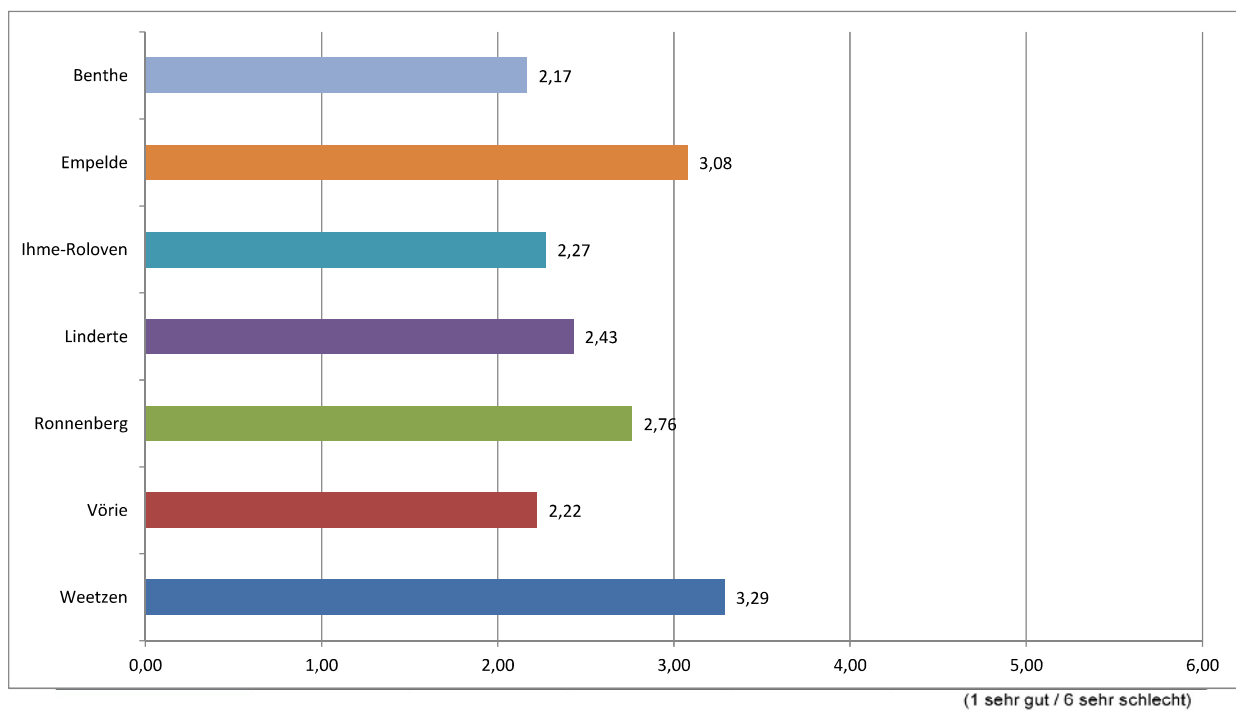
- Weg von der Heizung, hin zu Kraftwärmekopplung
- Internetverbindung muss schneller werden
- Mehr Offenheit und Freundlichkeit gegenüber Neubürgern
- Architektur kann eine „Orts-Wohn-Identität“ schaffen. Wohnbebauung sollte sich am sozialkulturellen Umfeld orientieren (keine toskanische Villa neben niedersächsischem Bauernhaus)
- Weniger Lokalpatriotismus – mehr Gemeinsamkeit „eine Kommune“
- Konzepte für Bürgerengagement stärken „Bürgerengagement 4-80“ mit den Bürgern entwickeln
- Seniorenbeirat: demokratisch gewählt, mit Ausschüssen vernetzen
- Mehrfamilienhäuser in den ländlichen Ortsteilen nur dort zulassen, wo die „Ortsidentität“ nicht leidet
- Bahnhofsumfeld muss schöner werden
- Stadtarchiv in Ronnenberg
- Es fehlt an Papierkörben, bessere Pflege der Grünflächen
- Empelde braucht einen Ortskern/Identifikationsort: Freibad nutzen
- Freibad als Treffpunkt muss erhalten bleiben, durch Sanierung attraktiver machen
- Erhalt der Eisdielen und anderer kleiner Geschäfte im Mittelpunkt des Ortes
- Fehlende Bauleitpläne (Hinweis auf Rahmenplan Ronnenberg)
- Nicht-städtische Kinderbetreuungsangebote, damit die Eltern Wahlmöglichkeiten für ihre Kinder haben
- Es wird zu wenig für Jugendliche getan, da muss leider auch Geld in die Hand genommen werden!
- Kulturelles Angebot verbessern
- Lange Reihe – Über den Beeken – Ihmer Tor -> Verbesserung
- Verbesserung der Fußwege
- Treffpunkte für die Jugend
- Vermarktung von Ronnenberg verbessern (Image)
- Verbesserung der Zughalte in Ronnenberg
- Ortseingangsbereiche durch örtlich angemessene Bauten (z.B. Nenndorfer Str. aufwerten (Torbauten)), bisher durch Gewerbebauten eher kein schöner Anblick (Aufwertung versuchen)
- In Ronnenberg die Sitzbänke renovieren
- Empelde hat nur 1 Erholungseinrichtung- das Freibad, erhalten und endlich sanieren
- Bahnhof verlegen zum Marktzentrum
- Integration der Zugezogenen in Vereine und Gesellschaft
- Die Gesamtheit des architektonischen Raums sollte mit gesehen werden, um kulturhistorische Straßenbereiche hervorzuheben (Baumaterialien, Geschoßhöhe etc.)

Zusammenfassende Darstellung der Ergebnisse aus der öffentlichen Auftaktveranstaltung zum Integrierten Stadtentwicklungskonzept Stadt Ronnenberg am 04. Juni 2015

Wie bewerten Sie die Wohnqualität in den Stadtteilen?

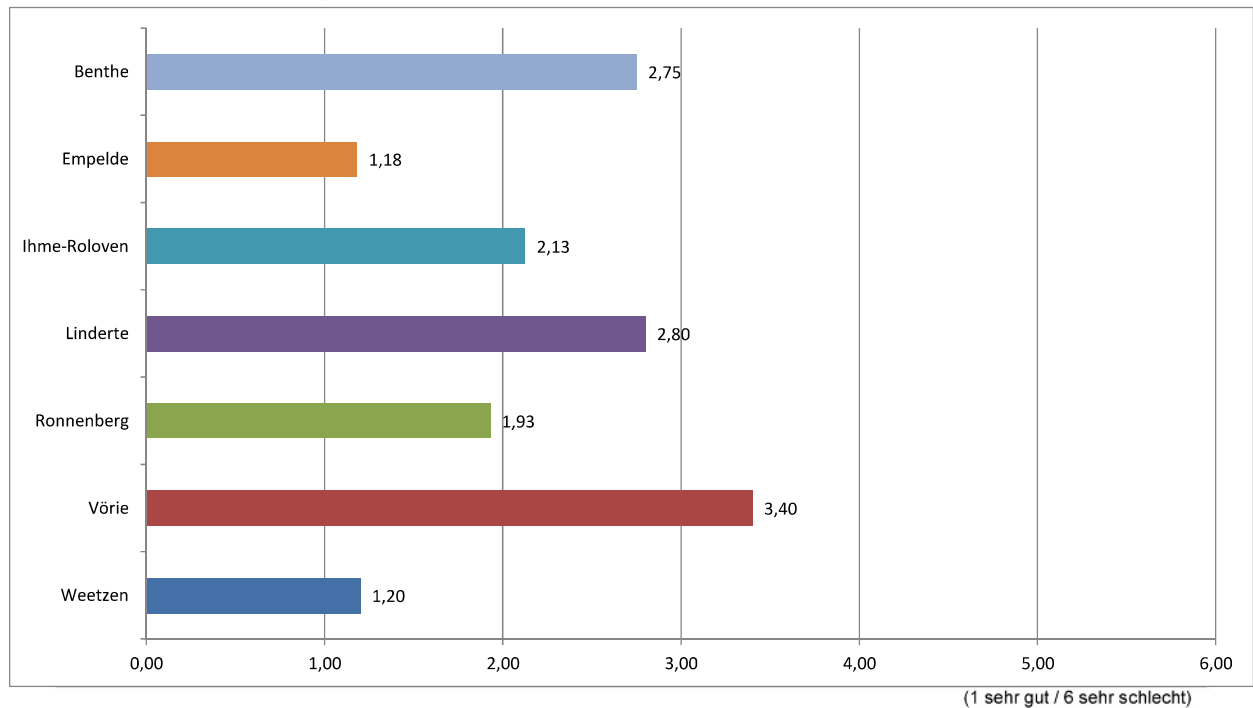


Wie bewerten Sie das Ortsbild in den Stadtteilen?

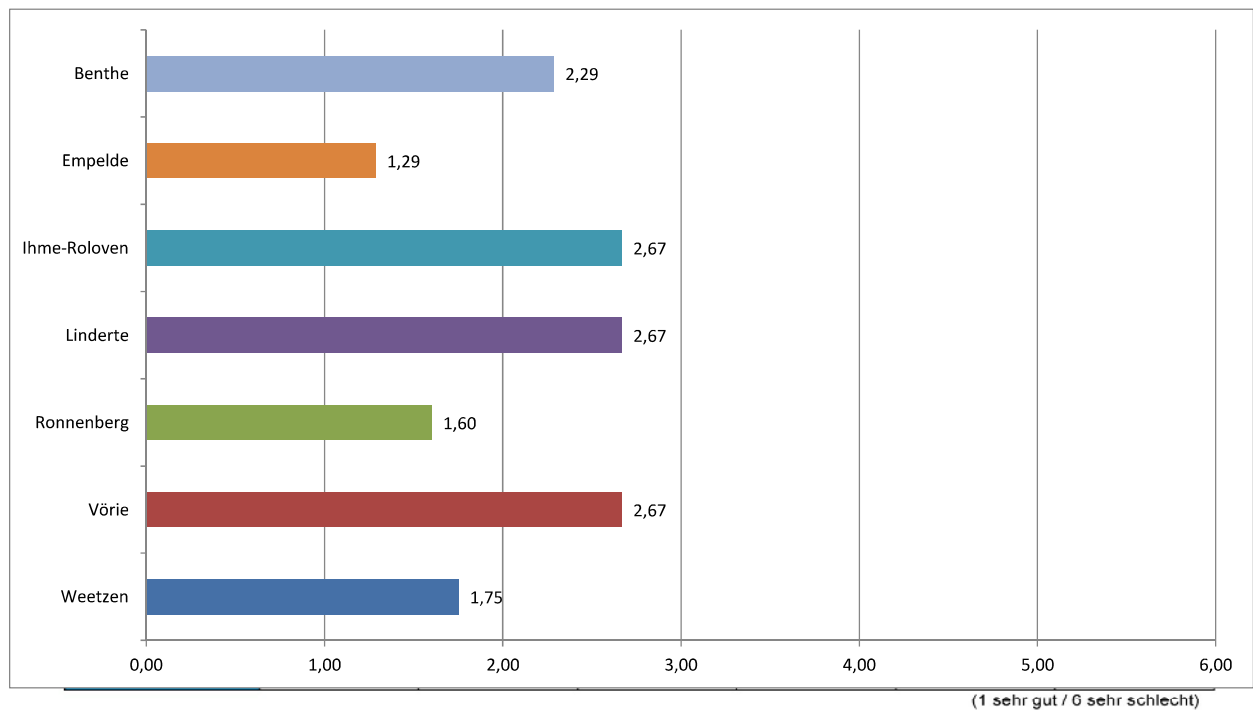


Zusammenfassende Darstellung der Ergebnisse aus der öffentlichen Auftaktveranstaltung zum Integrierten Stadtentwicklungskonzept Stadt Ronnenberg am 04. Juni 2015

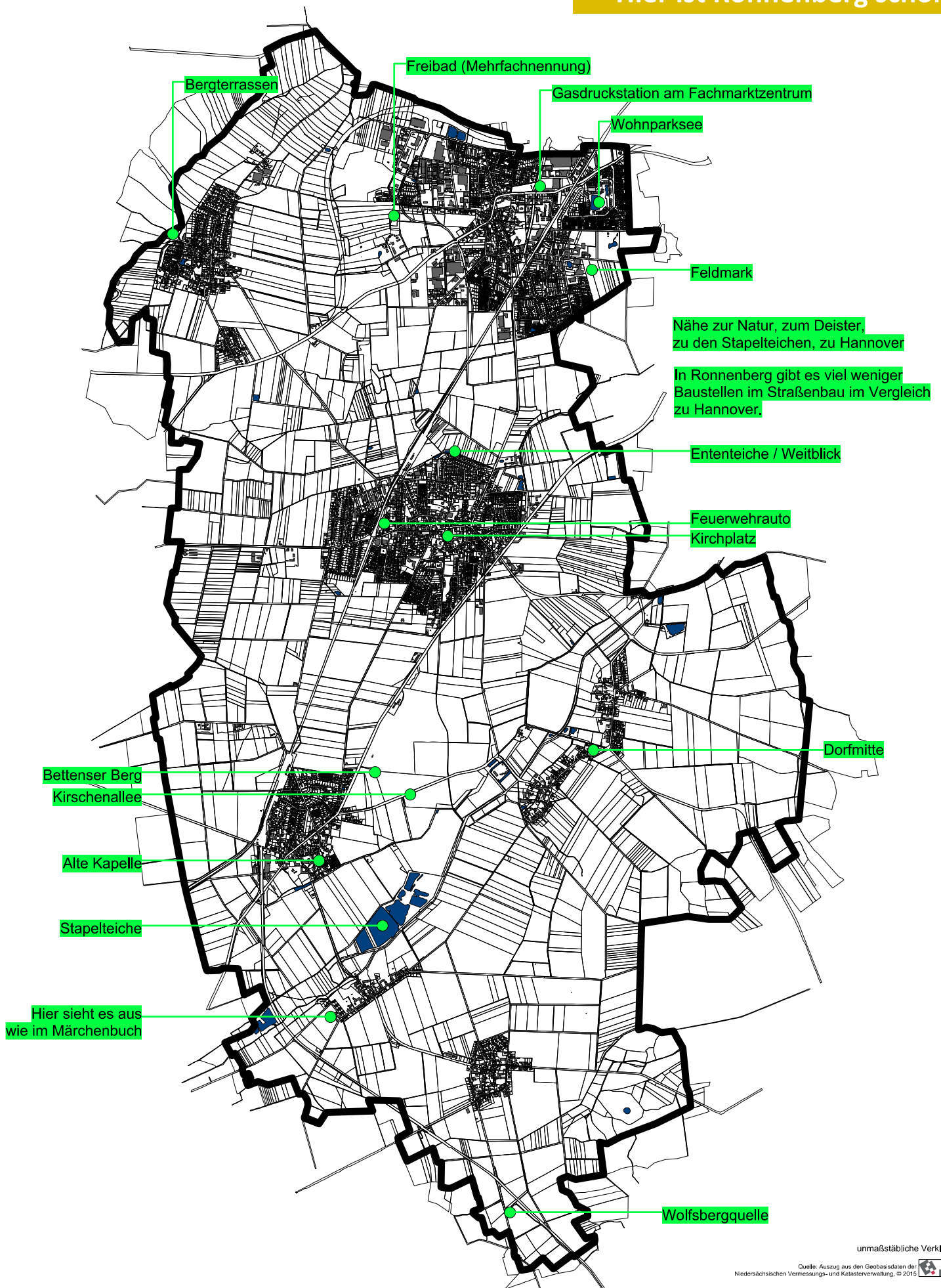
Wie bewerten Sie die Anbindung an vorhandene ÖPNV-Angebote?



Wie bewerten Sie die Erreichbarkeit der Nahversorgungsbereiche?



Hier ist Ronnenberg schön:

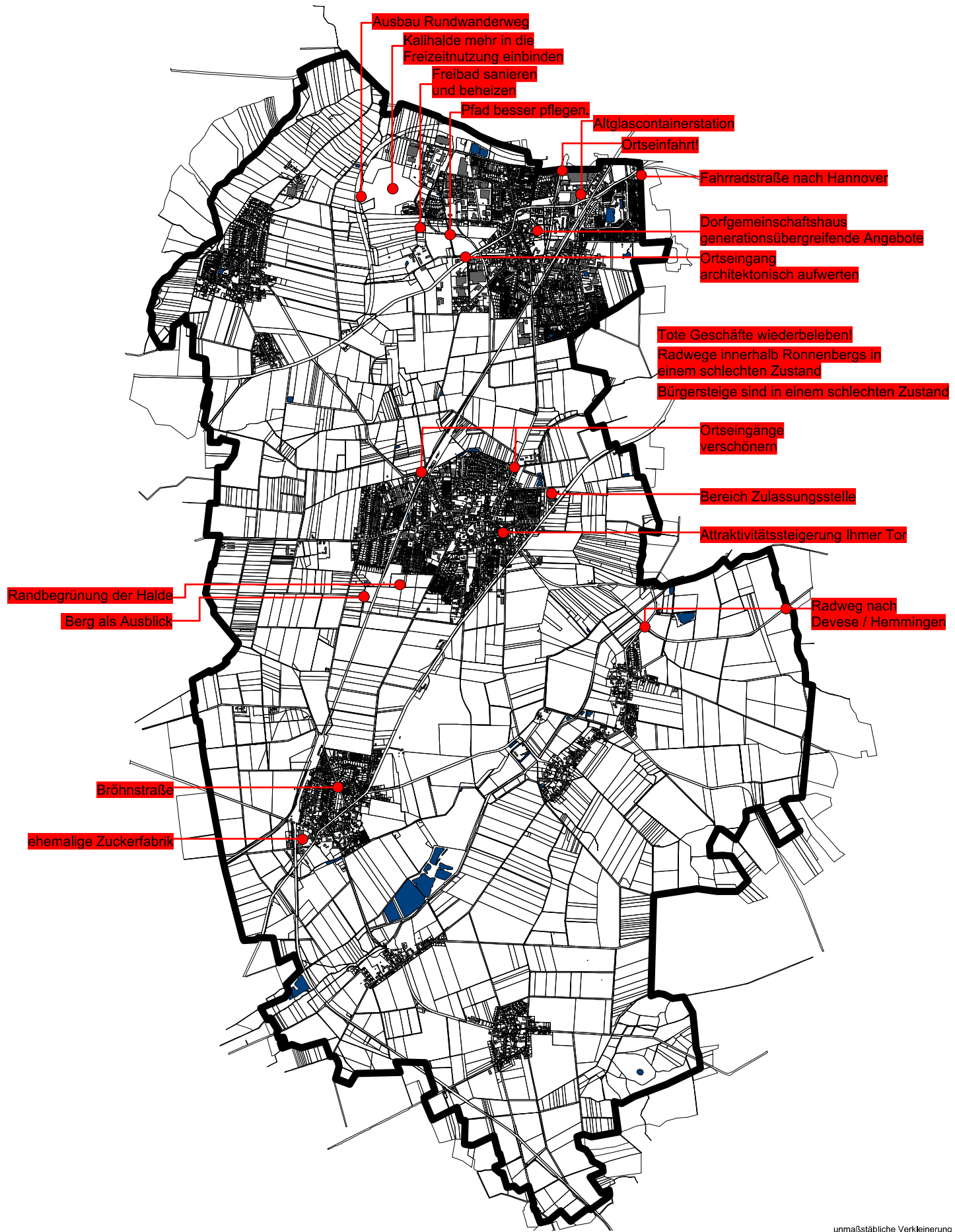


unmaßstäbliche Verkleinerung

Quelle: Auszug aus den Geobasisdaten der Niedersächsischen Vermessungs- und Katasterverwaltung, © 2015



Hier kann Ronnenberg schöner werden:



unmaßstäbliche Verkleinerung

Quelle: Auszug aus den Geobasisdaten der Niedersächsischen Vermessungs- und Katasterverwaltung, © 2015

