



Maßstab 1:5000 0 50 100 150 Meter

Verantwortlich für den Inhalt:

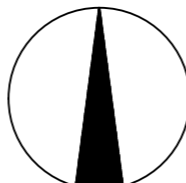


Landesamt für Geoinformation  
und Landesvermessung Niedersachsen  
Regionaldirektion Hameln-Hannover - Katasteramt Hannover -

Bereitgestellt durch:  
ÖbVI Christian Geries

Lautenthaler Straße 14  
38723 Seesen

Zeichen: 24/3000



Bei einer Verwertung für nichteigene oder wirtschaftliche Zwecke oder einer öffentlichen Wiedergabe sind die Allgemeinen Geschäfts- und Nutzungsbedingungen (AGNB) zu beachten; ggf. sind erforderliche Nutzungsrechte über einen zusätzlich mit der für den Inhalt verantwortlichen Behörde abzuschließenden Nutzungsvertrag zu erwerben.


## Planzeichenerklärung

Darstellungen gem. BauGB, BauNO und Planz.VO

### 1. Art der baulichen Nutzung


1. 1. 0.0  Sondergebiet -Großflächiger Einzelhandel- § 5 Abs. 2 Nr. 1 BauGB

### 2. Grünflächen

2. 1. 0.0  Grünflächen, Zweckbestimmung Grünanlage § 5 Abs. 2 Nr. 5 BauGB

### 3. Sonstige Planzeichen

3. 1. 0.0  Bereich der Änderung

3. 2. 0.0  Unterirdische Lagerstätte (Salz)  
(Kennzeichnung, § 5 Abs. 3 Nr. 2 BauGB))



# Stadt Ronnenberg

## 57. Änderung des Flächennutzungsplans "Nahversorger Bröhnstraße"